



Déviati n RD 943

Département de l'Indre

**Commune de VILLEDIEU-SUR-INDRE**  
**avec extension sur NIHERNE**

## Aménagement Foncier Agricole, Forestier et Environnemental

# PLAN D'ETAT DE LA VOIRIE

## des chemins ruraux et des voies communales

Coordonnées rattachées au système Lambert CC47

Commune de VILLEDIEU-SUR-INDRE

Projet proposé le 30 octobre 2024 par la Commission Communale d'Aménagement Foncier de VILLEDIEU-SUR-INDRE en vue de la mise à l'enquête publique.  
Projet adopté ~~ou modifié~~ (1) par le Conseil Municipal dans sa séance du 6 décembre 2024.

(1) Rayer la mention inutile

Le Maire : M. Xavier ELBAZ

**Echelle d'origine 1/5000**

**Novembre 2024**

SABR GEOTOP97

SARL GEOTOP 97  
1, rue de la Danse







**Jean-Charles DAYOT** Géomètre Expert DPLG  
cabinets@dayot-geometre-expert.fr

**Bureau principal** 19 rue du Sapin Vert 36500 BUZANÇUS Tél. 02 54 02 21 21 Fax 02 54 02 21 25

ORDRE DES GEOMETRES-EXPERTS  
**SARL GEOTOP 97**  
 19, rue du Sapin Vert  
 38500 BUZANCAIS  
 ☎ 02.54.02.21.21  
 N° D'INSCRIPTION 000013

## LEGENDE



-  Périmètre d'Aménagement Foncier Agricole Forestier et Environnemental (A.F.A.F.E.)
-  Limites de communes
-  Tracé des chemins et voies avant l'A.F.A.F.E.
-  Routes départementales
-  Voies communales après l'A.F.A.F.E.
-  Chemins ruraux après l'A.F.A.F.E.

